http://www.biodiversitylibrary.org/

Voyage a Meroe, au fleuve Blanc: au-dela de Fazoql dans le midi du royaume de Sennar, a Syouah et dans cinq autres oasis, fait dans les annees 1819, 1820, 1821 et 1822 : accompagne de cartes geographiques, de planches representant les monumens de ces contrees, avec des details relatifs a l'etat moderne et a l'histoire naturelle /
[Paris] :l'Imprimerie royale,1826-1827.
http://www.biodiversitylibrary.org/bibliography/60828

Atlas 1 (1823: http://www.biodiversitylibrary.org/item/123757

Article/Chapter Title: Pyramids of Meroe
Author(s): Cailliaud
Subject(s): Pyramids of Meroe
Page(s): Pl. XXXI, Pl. XXXII, Pl. XXXIII, Pl. XXXIV, Pl. XXXV, Pl. XXXVI, Pl. XXXVII, Pl. XXXVIII, Pl. XXXIX, Pl. XL, Pl. XLI, Pl. XLII, Pl. XLIII, Pl. XLIV, Pl. XLV, Pl. XLVI, Pl. XLVII, Pl. XLVIII, Pl. XLIX, Pl. L, Pl. LI, Pl. LII, Pl. LIII, Pl. LIV, Pl. LV, Pl. LVI, Pl. LVII, Pl. LVIII, Pl. LIX, Pl. LX

Contributed by: Missouri Botanical Garden, Peter H. Raven Library
Sponsored by: Missouri Botanical Garden

Generated 16 December 2016 3:24 PM
http://www.biodiversitylibrary.org/pdf4/059417900123757

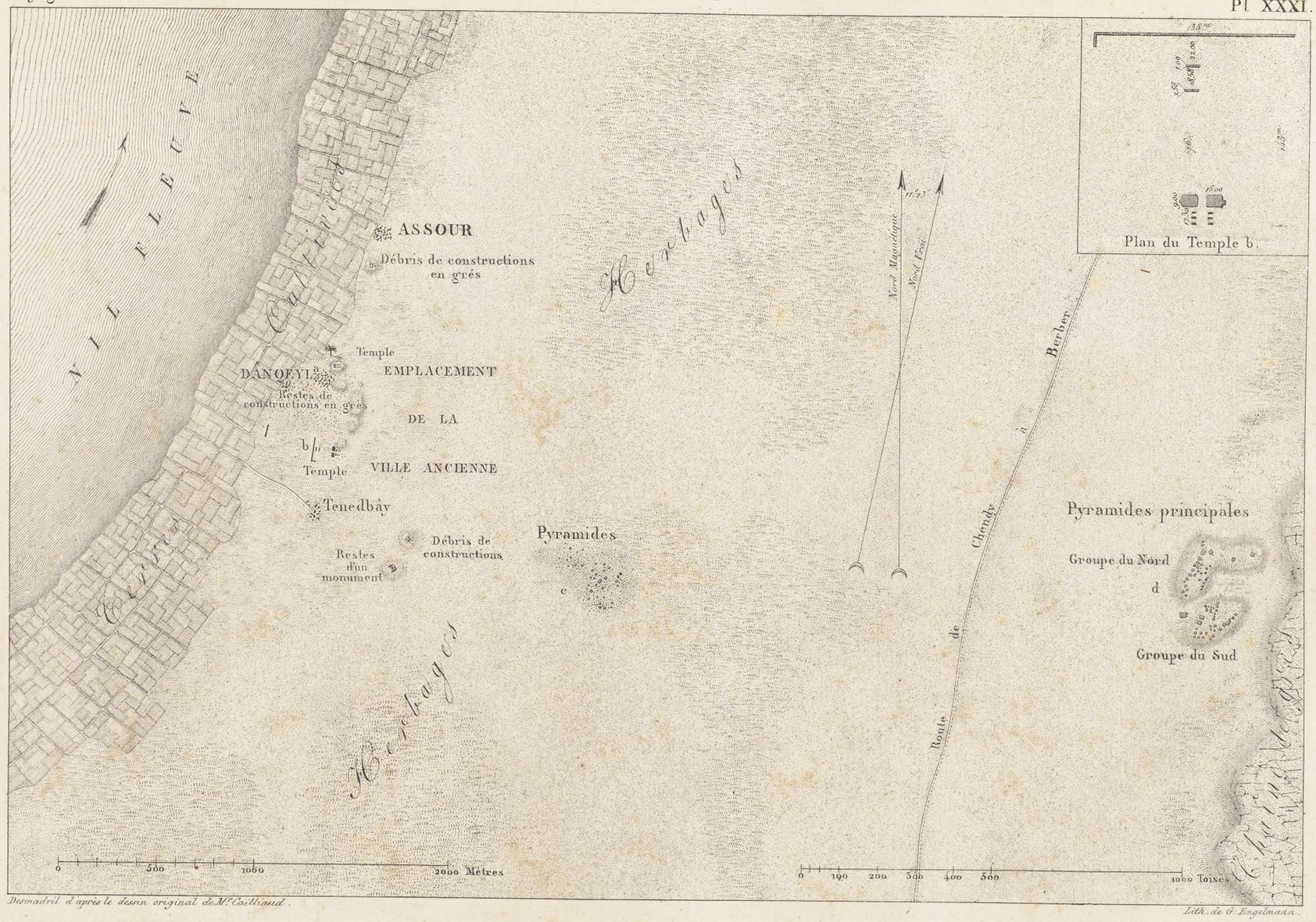

Desmadril d'après le dessin original de M.r Cailliaud.

Lith. de G. Engelmann.

PLAN GÉNÉRAL DES RUINES ET DES PYRAMIDES.

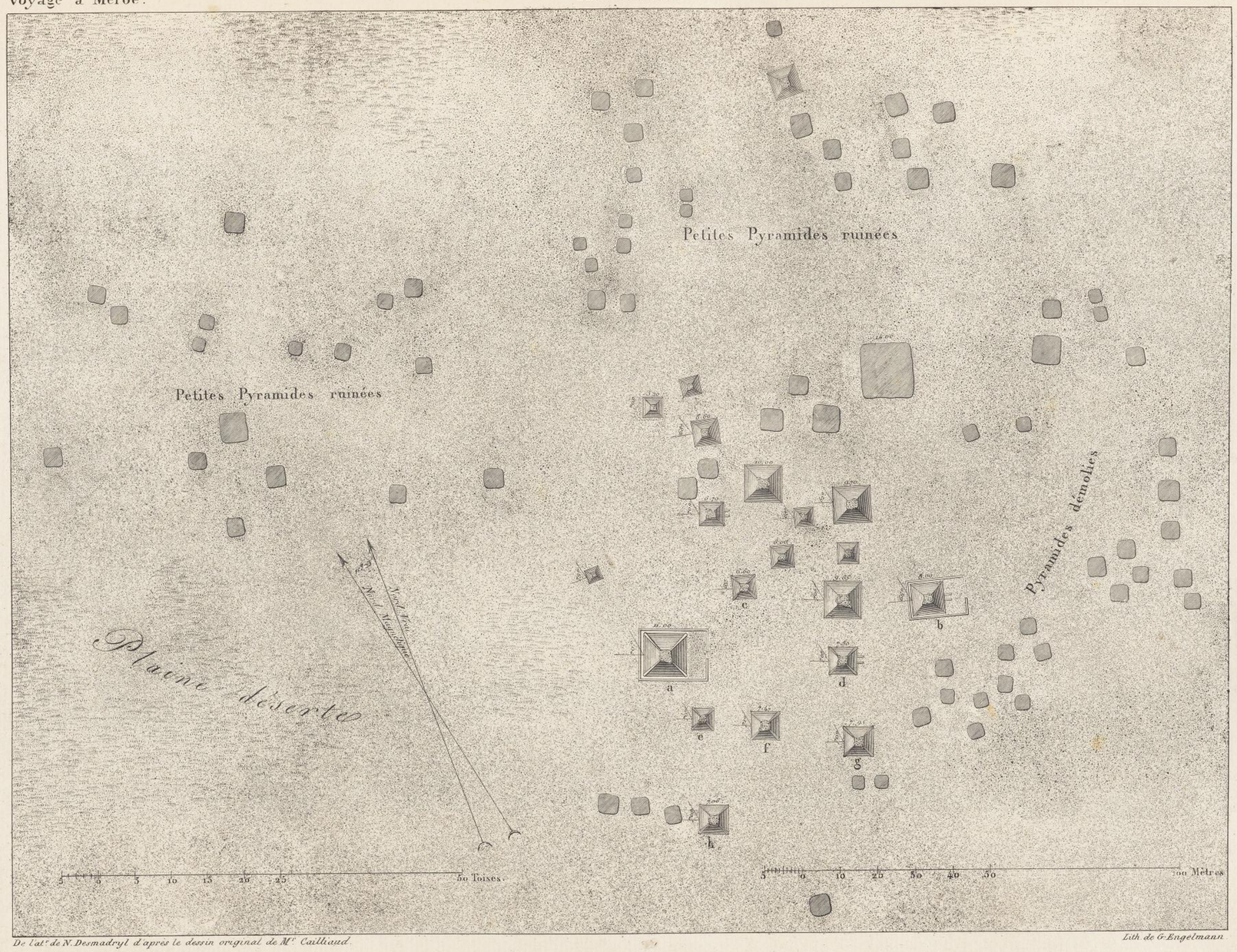

De l'at.r de N. Desmadryl d'après le dessin original de M.r Cailliaud. Lith. de G. Engelmann.

PLAN TOPOGRAPHIQUE DES PYRAMIDES RAPPROCHÉES DU NIL.

Mongin d'après le dessin original de Mr Cailliaud. *Lith. de G. Engelmann.*

VUE DES PYRAMIDES RAPPROCHÉES DU NIL, PRISE DU NORD-OUEST.

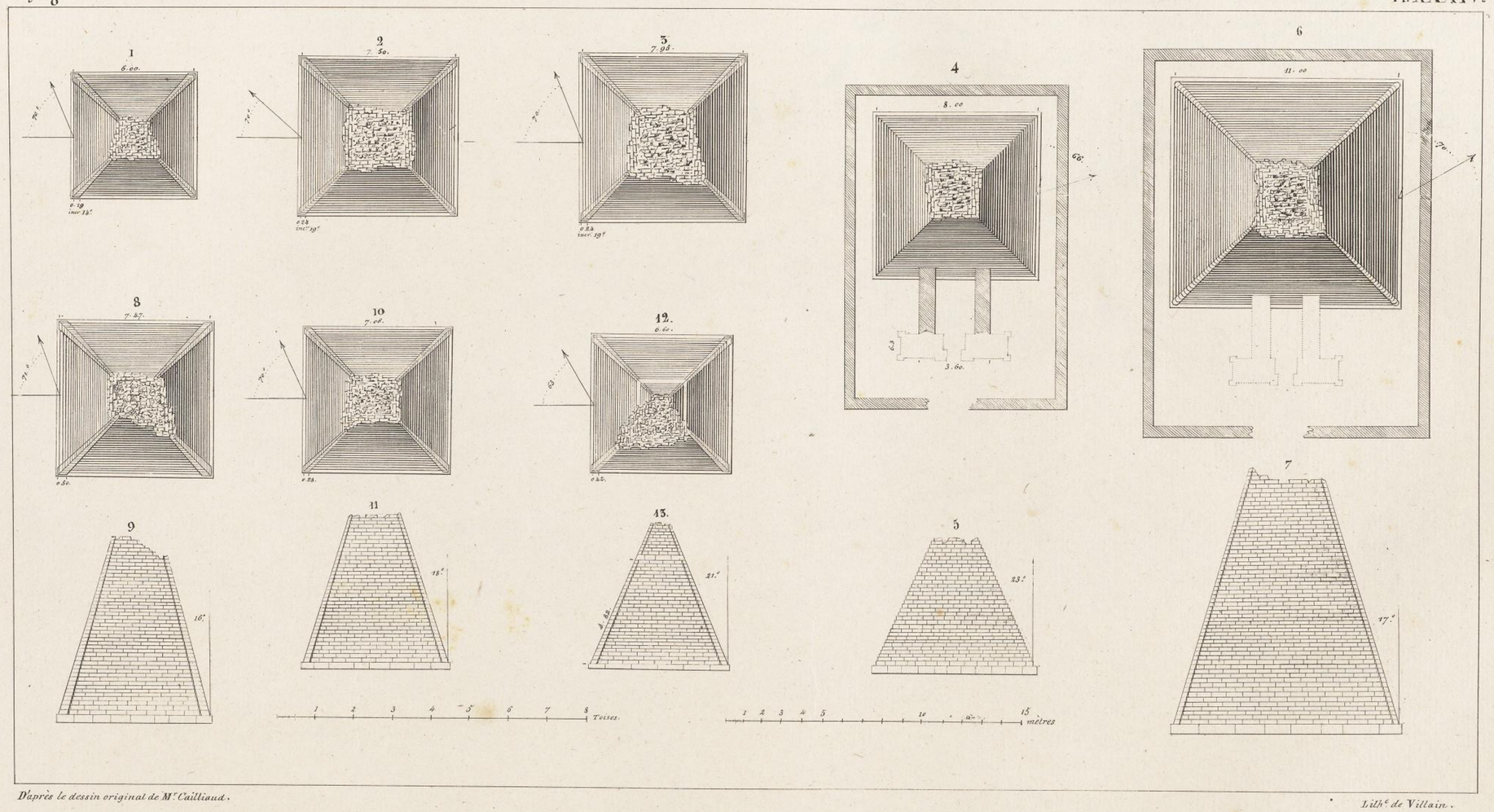

D'après le dessin original de M.r Cailliaud.

Lith.e de Villain.

PLANS ET DÉTAILS DE PLUSIEURS DES PYRAMIDES RAPPROCHÉES DU NIL.

De l'Atl. de N. Desmadryl d'après le dessin original de M.r Cailliaud.

Lith. de G. Engelmann

PLAN TOPOGRAPHIQUE DES PYRAMIDES À UNE LIEUE DU NIL.

Dervy, d'après le dessin original de M. Caillaud. Imp. Lith. de C. Constans.

VUE GÉNÉRALE DES PYRAMIDES À UNE LIEUE DU NIL, PRISE DU NORD-EST.

Deroy d'après le dessin Original de Mr Cailliaud. Lith. de G. Engelmann.

VUE GÉNÉRALE DES GRANDES PYRAMIDES À UNE LIEUE DU NIL, PRISE DU SUD-EST.

2.



1.



Mongin d'après le dessin Original de M.r Cailliaud. Lith. de G. Engelmann.

1. VUE DES PYRAMIDES DU SUD À UNE LIEUE DU NIL, PRISE DU NORD-OUEST.

2. VUE DES GRANDES PYRAMIDES DU NORD, PRISE DE L'OUEST.



Voyage d'après le dessin original de Mr. Caillaud. Lith. de Engelmann

VUE DE DEUX PYRAMIDES DE L'OUEST A UNE LIEUE DU NIL.



Mougin d'après le dessin de M.r Cailliaud

Litb. de G. Engelmann.

VUE PARTICULIÈRE D'UNE DES PYRAMIDES DE L'EST À UNE LIEUE DU NIL.

Bichebois d'après le dessin original de Mr Cailliaud. les figures par V. Adam. Lith. de G. Engelmann.

VUE PARTICULIERE D'UNE GRANDE PYRAMIDE DE L'OUEST, À UNE LIEUE DU NIL.

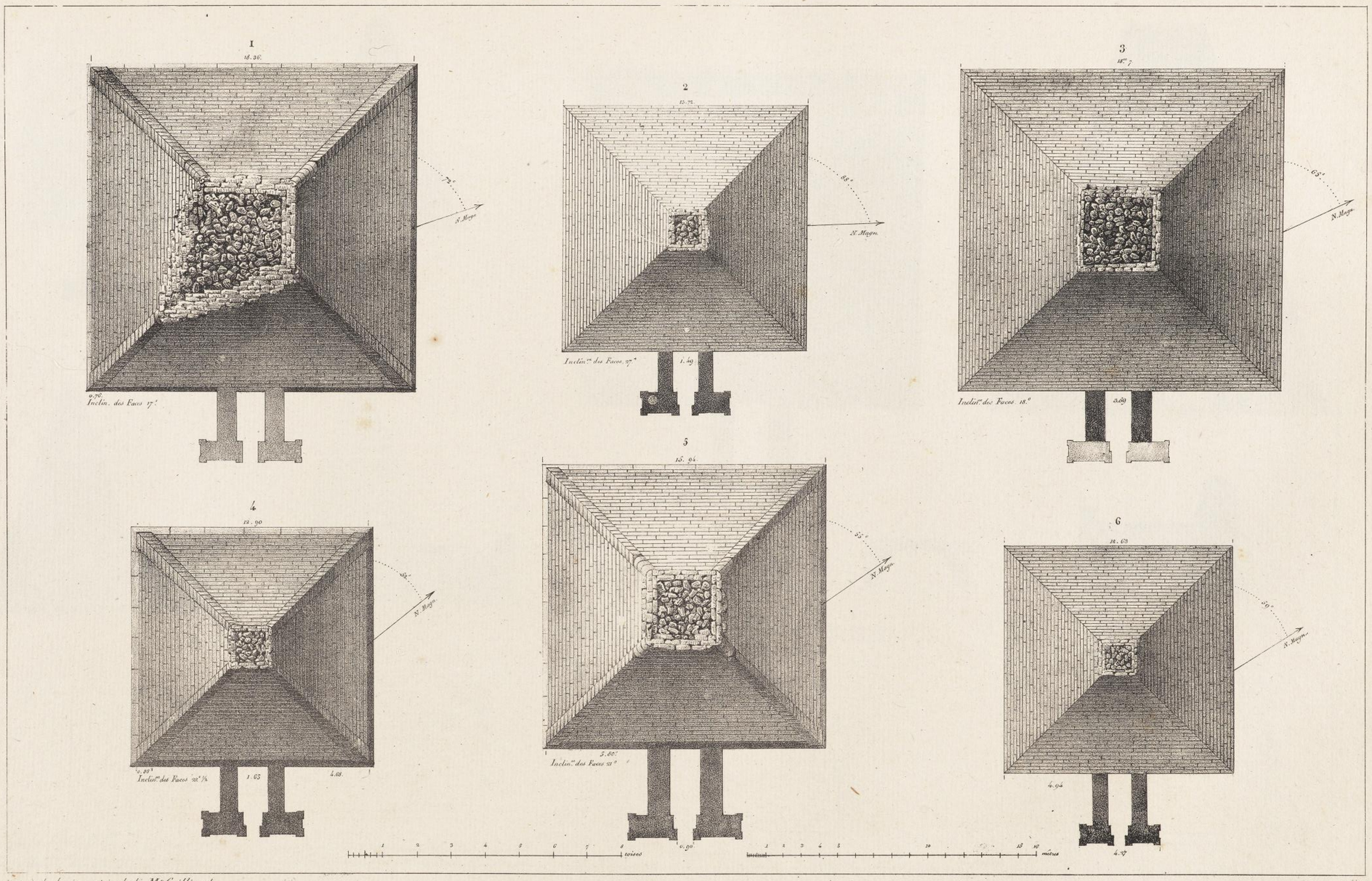

D'après le dessin original de M.r Cailliaud.

Lith. de Villain

PLAN DE SIX PYRAMIDES DU GROUPE DU NORD, À UNE LIEUE DU NIL.

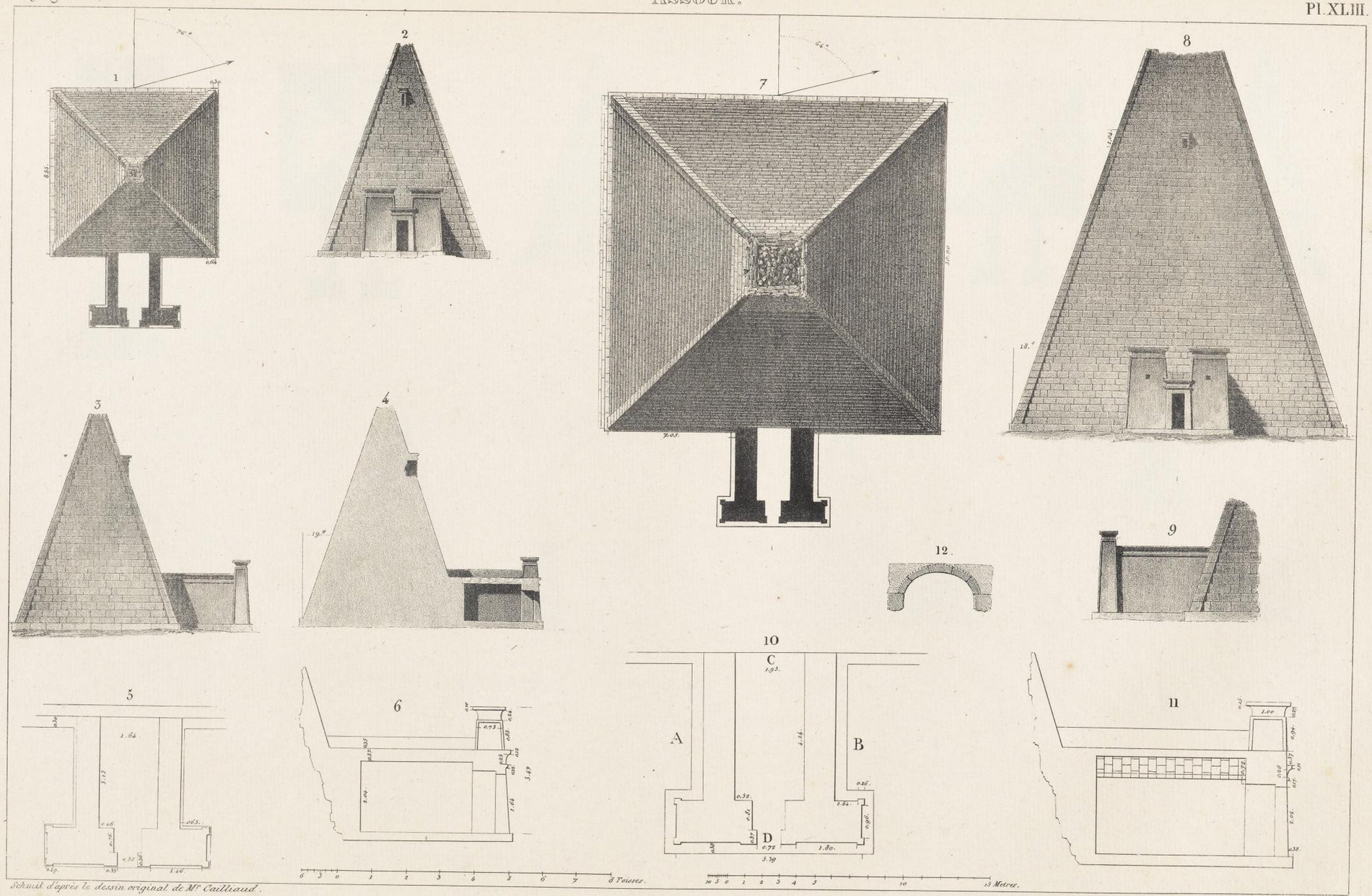

Schmit d'après le dessin original de Mr Cailliaud.

Lith. de G. Engelmann.

PLANS, COUPES ET ÉLÉVATIONS DE DEUX PYRAMIDES DU NORD, À UNE LIEUE DU NIL.

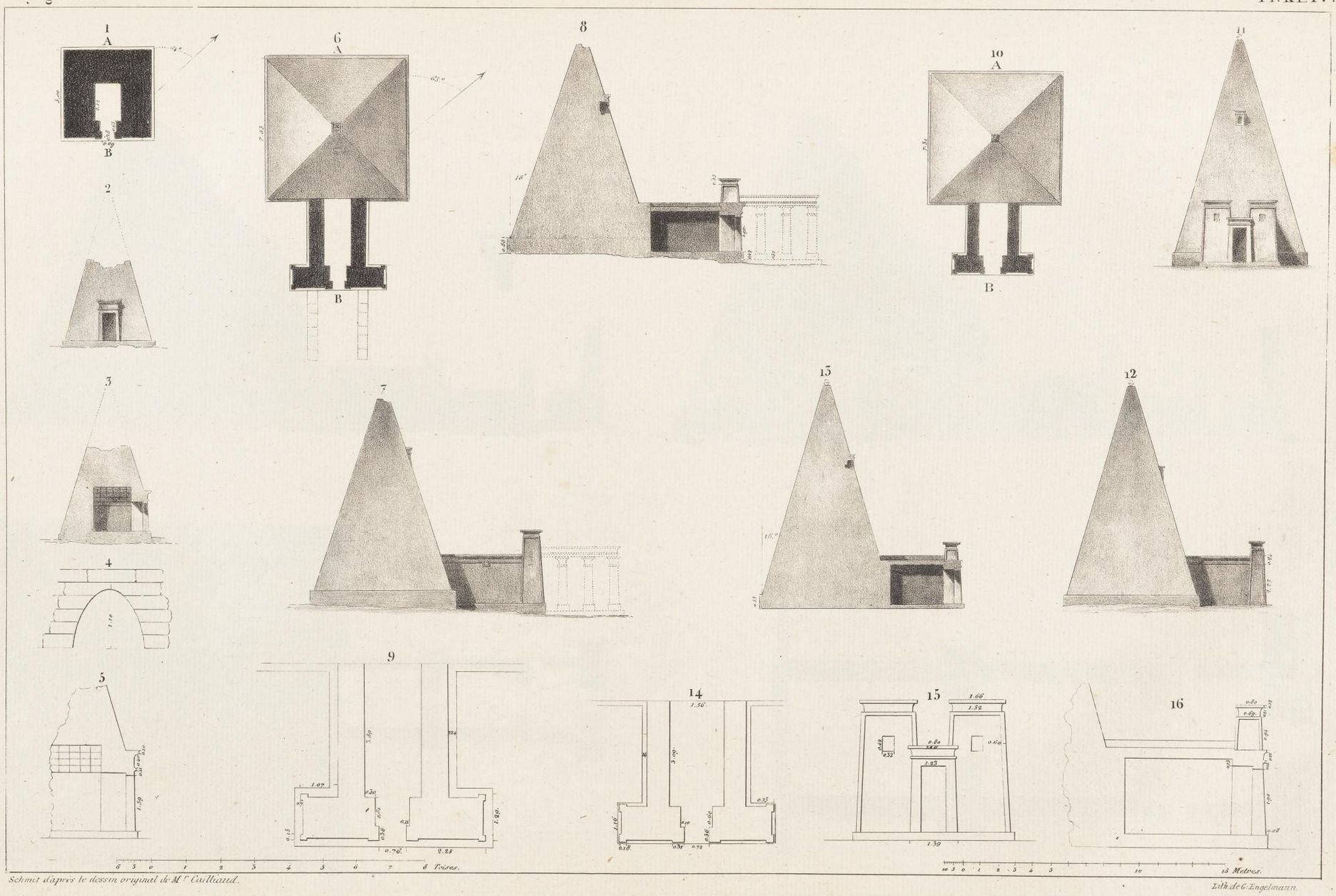

Schmit d'après le dessin original de Mr Cailliaud.

Lith. de G. Engelmann.

PLANS, COUPES ET ÉLÉVATIONS DE TROIS PETITES PYRAMIDES DU NORD À UNE LIEUE DU NIL.

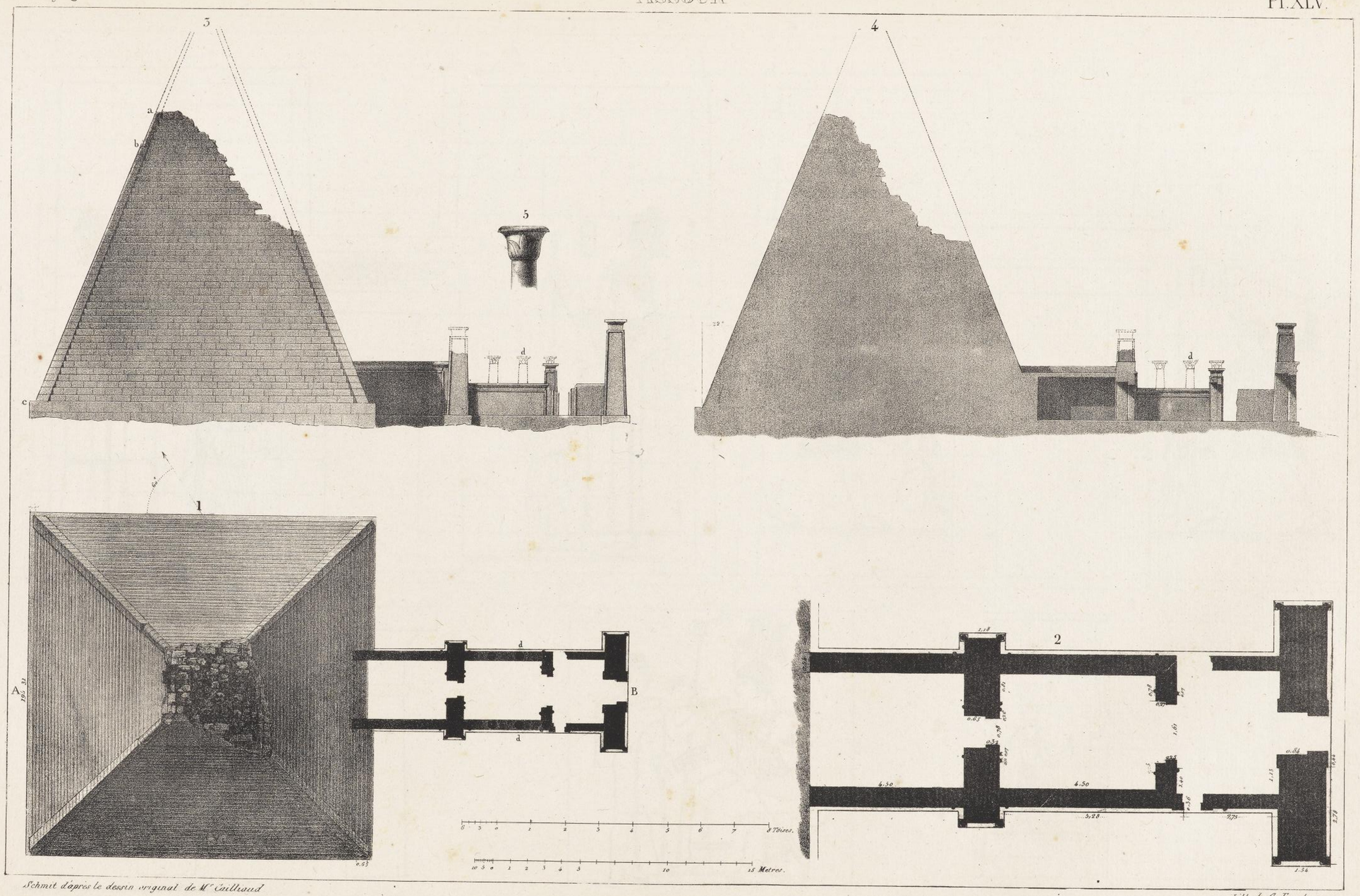

Schmit d'après le dessin original de M.r Cailliaud

Lith. de G. Fingelmann

PLAN, COUPE ET ELÉVATION DE LA GRANDE PYRAMIDE DU NORD, A UNE LIEUE DU NIL.

ASSOUR.



Gravé par Bigant d'après le dessin original de M. Cailliaud.

SCULPTURES DES PYLÔNES ET DES SANCTUAIRES DE PLUSIEURS DES PYRAMIDES DU NORD, À UNE LIEUE DU NIL.

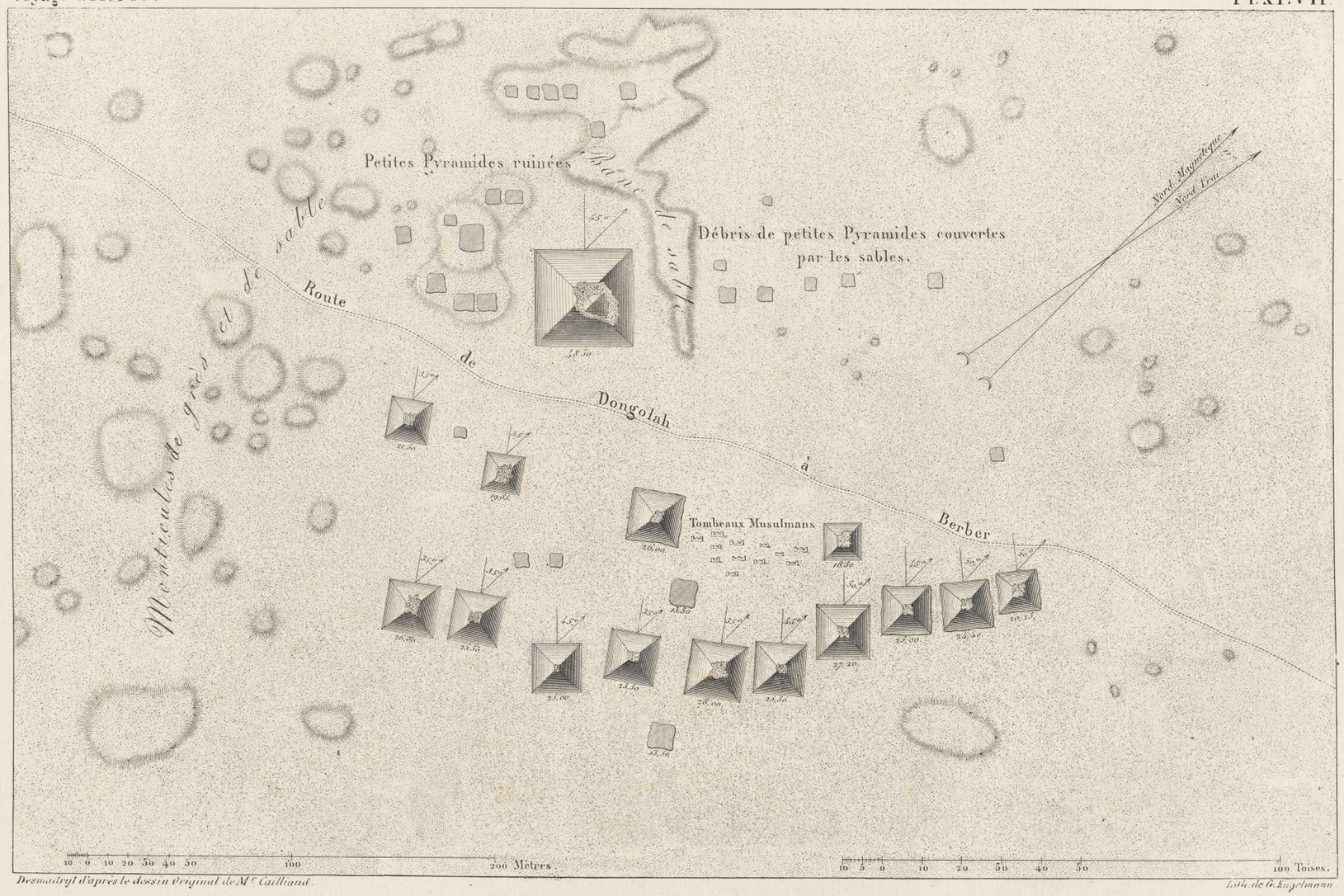

Dessiné d'après le dessin original de Mr Cailliaud. Lith. de G. Engelmann

PLAN TOPOGRAPHIQUE DES PYRAMIDES.

NOURI

Mongin d'après le dessin original de Mr Caillaud.

l. lith. de G. Engelmann

VUE GÉNÉRALE DES PYRAMIDES, PRISE DU SUD.